



MINISTERIO  
DE SANIDAD, CONSUMO  
Y BIENESTAR SOCIAL

POBLACIÓN ASIGNADA  
A ATENCIÓN PRIMARIA  
SISTEMA NACIONAL DE SALUD

SIAP-SNS

*DEFINICIONES*

AÑO 2019

## INTRODUCCIÓN

El Ministerio de Sanidad, Consumo y Bienestar Social (MSCBS) ofrece, a través de esta Consulta Interactiva del SNS en su Portal Estadístico, de acceso al ciudadano, la elaboración de informes dinámicos a partir de datos estadísticos contenidos en el Sistema de Información de Atención Primaria (SIAP).

Los datos estadísticos incluidos actualmente en el Portal Estadístico proporcionan información sobre la población asignada a los centros de atención primaria y corresponden a fecha de corte de 31 de diciembre de cada año.





En este documento se informa del glosario de los términos más habitualmente utilizados, definiciones y criterios básicos de cálculo de los principales datos e indicadores contenidos en esta aplicación.

Todas las definiciones que aquí se presentan han obtenido el pleno consenso de las entidades implicadas, siendo la información resultante fruto de la colaboración entre el MSCBS y las Consejerías de Sanidad de las comunidades autónomas y el INGESA, a través de sus representantes en el grupo de trabajo del SIAP y en la Subcomisión de Sistemas de Información del SNS.

El SIAP está incluido en Plan Estadístico Nacional y la información es remitida anualmente por las Comunidades Autónomas y el INGESA, con un nivel de desagregación de Área de Salud. Las bases de datos se integran tras su validación en un repositorio de información del SNS.

A todos los organismos, y personas que prestan su colaboración y hacen posible este trabajo, nuestro agradecimiento y consideración.

## ÍNDICE

|   |   |
|---|---|
| ORDENACIÓN SANITARIA – ÁMBITO TERRITORIAL .....   | 4 |
| POBLACIÓN .....   | 4 |
| PRINCIPALES INDICADORES .....   | 4 |
| PORTAL ESTADISTICO  POBLACIÓN ASIGNADA ..... | 5 |
|  Estructura de la población asignada.....    | 5 |
|  Pirámide poblacional .....                  | 5 |
|  Áreas de salud por tramos de población..... | 6 |

## ORDENACIÓN SANITARIA – ÁMBITO TERRITORIAL

Más allá de la Comunidad Autónoma y la Provincia, ámbitos territoriales claramente definidos para su uso general, algunos datos e indicadores del SIAP se recaban o explotan con una desagregación mayor, a nivel de lo que denominamos Áreas de Salud.

**ÁREA DE SALUD** - Circunscripción administrativa que agrupa un conjunto de centros y de profesionales de Atención Primaria bajo su dependencia organizativa y funcional.

Dicha denominación se aplica con independencia de que se trate de una Gerencia específica de Atención Primaria de Área, o de una Gerencia o Dirección única para primaria y especializada, desde el punto de vista de la estructura de gestión.

### Denominaciones equivalentes:

- Distrito y Área de Gestión Sanitaria, en Andalucía
- Sector, en Aragón
- Gerencia de Atención Integrada (GAI) / Gerencia de Atención Primaria (GAP), en Castilla –La Mancha
- Región Sanitaria, en Cataluña
- Departamento de Salud, en la Comunidad Valenciana
- Gerencia de Atención Primaria, en Galicia
- Dirección asistencial, en Madrid
- Gestión Integrada de Área de Salud , en CF de Navarra
- Organización Sanitaria Integrada (OSI), en el País Vasco

## POBLACIÓN

Es la población asignada a los profesionales de los Equipos de Atención Primaria.

Se recopila a nivel de áreas de salud, por grupos quinquenales de edad y sexo.

## PRINCIPALES INDICADORES




- **Números absolutos**
  - Población asignada (por sexo y grupos de edad).
  - Áreas de salud según su población, agrupada por tramos
- **Porcentaje** peso (por sexo y grupos de edad) sobre el total de la población

Es utilizada como **denominador** para los siguientes indicadores:



- Tasa x 100.000 de profesionales de urgencias
- Frecuentación general por edad y sexo de las consultas ordinarias de AP

- Frecuentación urgente por edad y sexo de las urgencias de AP
- Servicios de urgencias y emergencias 112/061:
  - Número de ambulancias x 100.000 habitantes
  - Número de Demandas asistenciales x 1.000 habitantes.

## PORTAL ESTADISTICO POBLACIÓN ASIGNADA

-  **Estructura de la población asignada**
-  **Pirámide poblacional**
-  **Áreas de salud por tramos de población**

### Estructura de la población asignada

- **Medidas**
  -  Número
  -  Porcentaje

Para cada una de las medidas anteriores, existen variables de cruce:

- **Dimensiones**
  - ↗ **Ámbito geográfico-sanitario**
    - Comunidad autónoma
      - Provincia
        - Área de salud
  - ↗ **Año (desde el año 2004)**
  - ↗ **Edad**
    - Grandes grupos (intervalos de 0-14, 15-34, 35-64 y 65 y más años)
    - Quinquenales
  - ↗ **Sexo**

### Pirámide poblacional

Es la representación gráfica, en forma de pirámide por sexo y grupos quinquenales de edad, del número de población asignada, mediante los siguientes filtros:

- Año (obligatorio seleccionar un año)
- Comunidad Autónoma (por defecto Sistema Nacional de Salud)
- Provincia (por defecto Todas)
- Área de salud (por defecto Todas)

## Áreas de salud por tramos de población

---

Tabla y representación gráfica del SNS y de las comunidades autónomas, del número de áreas de salud según su población, agrupada por los siguientes tramos:

- >75.000
- 75.000 a 150.000
- 150.001 a 250.000
- 250.001 a 350.000
- 350.001 a 500.000
- 500.001 a 1.000.000
- 1.000.001 a 5.000.000

Filtro:

- Año (obligatorio seleccionar un año)